

Descripción del Programa

Resultados

01

Cobertura

02

Análisis del Sector

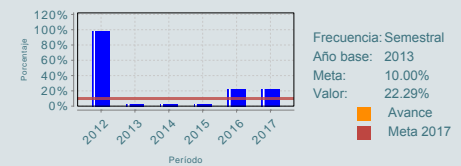
03

El programa tiene tres componentes: 1) Fortalecimiento de Áreas Naturales Protegidas: promueve la realización de estudios técnicos para el manejo y administración de las Áreas Naturales Protegidas (ANP) competencia de la Federación; 2) Monitoreo Biológico: contribuye a la generación de información sobre el estado de conservación de las especies o grupos taxonómicos y ecosistemas seleccionados; y 3) Vigilancia Comunitaria: fomenta la participación directa y efectiva de la población local en acciones de vigilancia y monitoreo. Los apoyos que se otorgan anualmente son económicos, para estudios de monitoreo biológico, estudios previos justificativos, y el fomento de comités comunitarios de vigilancia y monitoreo. Tiene como objetivo contribuir a la protección y conservación de los ecosistemas y su biodiversidad a través Programas de Manejo, estudios para declaratorias, modificación o extinción de Áreas Naturales Protegidas, actividades de monitoreo y vigilancia en regiones prioritarias.

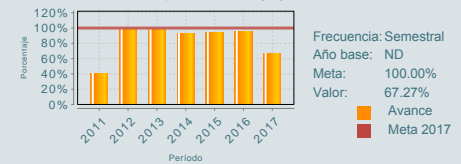
## ¿Cuáles son los resultados del programa y cómo los mide?

El programa no cuenta con evaluaciones de impacto. El programa cuenta con un Diagnóstico de 2015, Fichas de Monitoreo y Evaluación de 2016-2017 y una Evaluación de Consistencia y Resultados de 2017. En 2017 los avances del Indicador de Fin, Superficie conservada por medio de sistemas de áreas protegidas y otras modalidades de conservación (superficie marina), fue del 22%, con los decretos de 3 áreas marinas: las Reservas de la Biosfera Caribe Mexicano, Islas del Golfo de California y Pacifico Profundo, con una superficie de 69.4 millones de ha. y un 16% de superficie terrestre (APFF Bavispe), en esta superficie decretada se conservan las especies en riesgo y su hábitat. Indicador de Propósito, Porcentaje de Áreas Naturales Protegidas y regiones prioritarias que cuentan con insumos para el fortalecimiento de la toma de decisiones para su manejo y administración, el avance es de 67.27%, con Diagnósticos, Consultas, Estudios Previos Justificativos, Estudios de Límite de cambio Aceptable y proyectos de monitoreo biológico. No se alcanzó la meta, debido a que se recibieron menos propuestas de las programadas para realizar proyectos de monitoreo biológico en las ANP y regiones prioritarias. De las 39 que se recibieron, únicamente 20 cumplieron con los requisitos de la convocatoria. En el caso de estudios técnicos, para el programa de manejo de la RB Sierra de Tamaulipas se solicitó apoyo para la Subzonificación y consulta pública, sin embargo, no se recibió ninguna propuesta para Consulta pública y para el rubro de subzonificación solo se recibió una. (ICP17, IT17, OTR17)

Superficie conservada por medio de sistemas de áreas protegidas y otras modalidades de conservación. (Marino)



Porcentaje de Áreas Naturales Protegidas y regiones prioritarias que cuentan con insumos para el fortalecimiento de la toma de decisiones para su manejo y administración



### Definición de Población Objetivo:

Vigilancia Comunitaria: Mujeres y hombres de 18 o más años de edad, en grupos organizados no constituidos como personas morales; Componente Fortalecimiento de Áreas Naturales Protegidas y Monitoreo Biológico: zonas del territorio nacional bajo la protección con decreto, con ambientes originales no alterados por actividad humana o que requieren ser preservadas y restauradas.

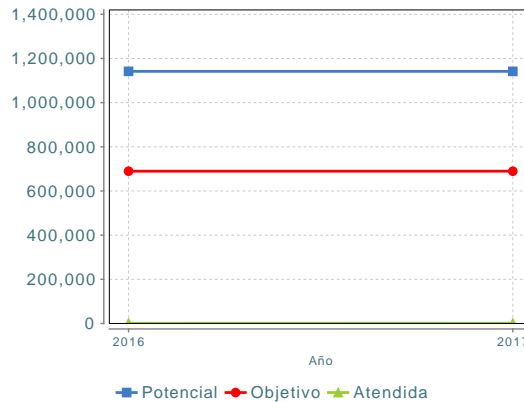
#### Cobertura

Entidades atendidas	28
Municipios atendidos	92
Localidades	121
Hombres atendidos	815
Mujeres atendidas	300

#### Cuantificación de Poblaciones

Unidad de Medida	Persona física   Persona moral
PA	
<b>Valor 2017</b>	
Población Potencial (PP)	1,141,718
Población Objetivo (PO)	689,562
Población Atendida (PA)	1,176
Población Atendida/ Población Objetivo	0.17 %

#### Evolución de la Cobertura



#### Análisis de la Cobertura

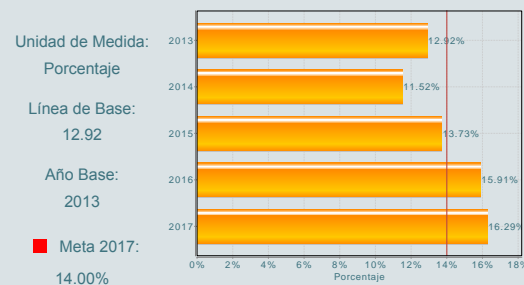
En la tabla y gráfica se describe la evolución de la cobertura del componente Vigilancia Comunitaria, se calculó como Población Objetivo (PO) a 689,562 personas físicas y 1,176 como Población Atendida (PA). La PA equivale al 0.17% de la PO. En el componente Fortalecimiento de Áreas Naturales Protegidas (ANP), la PA o área de enfoque es de 10 de las 210 ANP programadas. El componente Monitoreo Biológico atendió 22 de las 31 Áreas Naturales Protegidas. Con el presupuesto del programa se atendió una población total de 1,176 personas físicas. Se atendieron en total a 867 hombres y 309 mujeres.

### Análisis del Sector

Alineado al Objetivo 4. "Recuperar la funcionalidad de cuencas y paisajes a través de la conservación, restauración y aprovechamiento sustentablemente del patrimonio natural". El programa contribuyó a este indicador sectorial con el decreto del Área de Protección de Flora y Fauna Bavispe, para proteger el ecosistema de bosque mixto de Sonora, con una superficie total de 200,900.66 has y permite avanzar para alcanzar la meta establecida sectorial del 17%.

### Indicador Sectorial

Superficie conservada por medio de sistemas de áreas protegidas y otras modalidades de conservación. (terrestre)



### Presupuesto Ejercido \*

Año	Presupuesto del Programa (MDP) (1)	Presupuesto del Ramo (MDP) (2)	% = (1)/(2)
2012	174.32	56,689.42	0.31 %
2013	185.69	54,416.91	0.34 %
2014	114.35	58,670.43	0.19 %
2015	43.67	51,798.30	0.08 %
2016	27.76	48,149.59	0.06 %
2017	32.33	32,997.26	0.10 %

Año de inicio del programa: 2012

## Fortalezas y/o Oportunidades

1.(F) El Programa U035 cuenta una justificación teórica y empírica documentada que sustenta el tipo de intervención que lleva a cabo y que es consistente con el diagnóstico del problema. 2.(F) El programa cuenta con un plan estratégico resultado de ejercicios de planeación institucionalizados con indicadores para medir los avances en el logro de sus resultados, lo cual es importante para la consecución de las metas y logro del objetivo del programa, acordes a la planeación nacional a través del Programa Nacional de Áreas Naturales Protegidas. 3.El Programa tiene aplicaciones informáticas con fuentes de información confiables que permiten verificar o validar la información capturada, con periodicidad para su actualización y dan información al personal involucrado en los procesos y procedimientos y están integradas, estas herramientas son importantes para las diversas fases del programa, para la sistematización de la información y permite contar con los datos en tiempo real, a fin de hacer más eficiente el proceso de implementación del programa.

## Debilidades y/o Amenazas

1.(D) Existen diferentes definiciones, unidades de medida y cuantificaciones de la población potencial y objetivo en los documentos del Programa, por lo que no existe una definición clara.

01

## Recomendaciones

1.Cuantificación y definición de las poblaciones potencial, objetivo y atendida.

02

## Acciones que el programa realiza para mejorar derivado de las evaluaciones

Avances en las acciones de mejora comprometidas en años anteriores

Aspectos comprometidos en 2018

1.Revisión de indicadores y metas del programa para la MIR 2018. En septiembre de 2017 se reporto un avance del 100%.

1.Cuantificación y definición de las poblaciones (PP, PO y PA) de los componentes del PROMANP.

03

## Avances del programa en el ejercicio fiscal actual (2018)

1.Se realizaron adecuaciones a los lineamientos del programa: 1) Al menos el 50% de los integrantes del equipo de trabajo deben comprobar experiencia mínima de dos años y el responsable técnico debe acreditar tres años de experiencia; 2) Se modificaron los criterios del marco de calificación y orden de prioridad; 3) Los objetivos se enfocan a Áreas Naturales Protegidas.

### Datos de Contacto



**Datos de Unidad Administrativa**

(Responsable del programa o acción)

Nombre: Cinthya Aurora Pérez Tirado, Directora

Teléfono: 54497000 ext.17169

Email: cinthya.perez@conanp.gob.mx



**Datos de Unidad de Evaluación**

(Responsable de la elaboración de la Ficha)

Nombre: Ignacio March

Teléfono: 54497000

Email: ignacio.march@conanp.gob.mx



**Datos de Contacto CONEVAL**

(Coordinación de las Fichas de Monitoreo y Evaluación)

Thania de la Garza Navarrete tgarza@coneval.org.mx 54817245

Liv Lafontaine Navarro llafontaine@coneval.org.mx 54817239

Rosa Bejarano Arias rmbejarano@coneval.org.mx 54817383